


gemspider

www.gemspider.at

SPIELEND deine Brücken bewerten



Maßgeschneidert für jeden Anwender

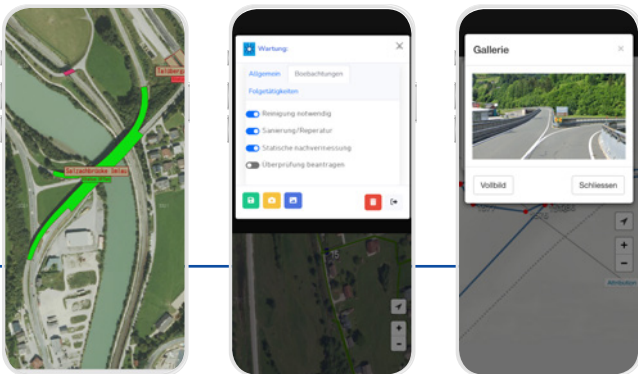
Du bist ganz vorne - der Mann vor Ort

Du willst wissen:

Wie bekommst du schnell Orientierung und Überblick?

Wie kannst du deine Arbeiten und Aufzeichnungen so einfach wie möglich erledigen?

Wie kannst du Daten leicht anpassen und ändern?



„Mit den Gemtools habe ich in wenigen Arbeitsschritten einen fertigen Prozess“



Kommunale Open-Source-GIS-Lösungen

Brücken

Die bautechnische Überwachung und Kontrolle von **Brücken, Tunnelbauwerken** oder **Lawinengalerien** ist sehr zeitaufwendig. Zu erstellende Prüfdokumente und technische Berichte verbannen die Kontrolleure noch länger ins Büro.

Das **Gemspider Brücken-Tool** ermöglicht eine effiziente Erfassung und Abarbeitung der **Überwachung**, vom **Bewerten** der Bauteile vor Ort bis zum fertig gedruckten **Prüfdokument**.

Gemspider hilft mit **einfachen, effizienten Werkzeugen** und **Arbeitsprozessen** nach der RVS 13.03.11, die Vielzahl der Informationen in das Datensystem einzugeben und zu verwalten. Begleitet von Fachexperten **hilft** dir das Spiderteam bei der Verwaltung und Eingabe der Daten **solange bis du es alleine kannst**.



Du koordinierst die Arbeiten - leitend im Büro

Für dich ist besonders wichtig:

Wie kommst du schnell zum Status und zu den Informationen über das Gesamtprojekt?

Wie kannst du die erforderlichen Arbeiten so effizient wie möglich bei deinen Kollegen und bei Fremdfirmen koordinieren und alle gesetzlichen Auflagen sicher erfüllen?

Wie kannst du Projektauswertungen herstellen, die einfach, übersichtlich und auch für den Nichtfachmann verständlich sind?

Du entscheidest - und verantwortest auch

Du willst gut entscheiden anhand von Fakten

Wie bekommst du schnell einen Kostenüberblick und einen Status über die schon verbrauchten Budgetmittel?

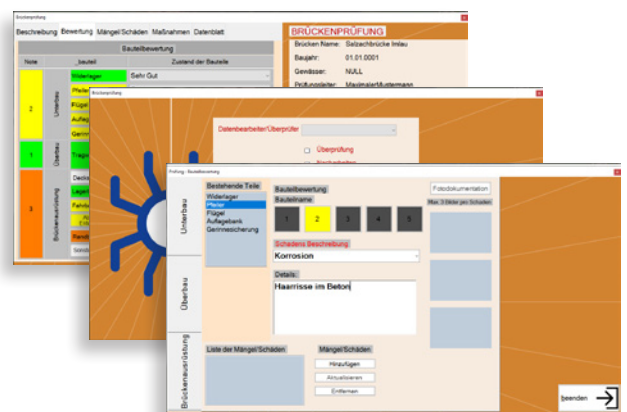
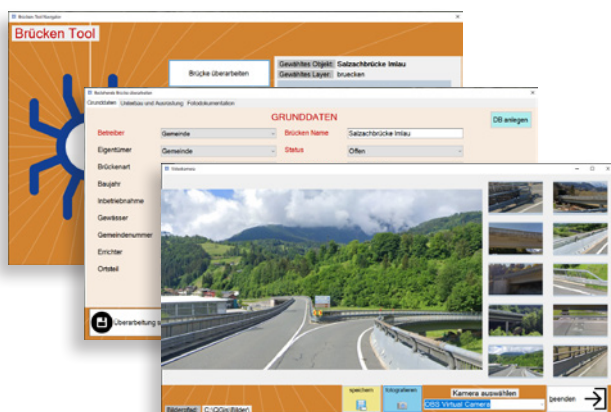
Wie siehst du wer in deinem Verband/deiner Gemeinde welche Arbeiten durchführt oder geleistet hat?

Wie kannst du die Effizienz der Arbeiten prüfen und gegebenenfalls Einfluss auf die Prozesse nehmen?

„Aus der einfachen Gemspider-Oberfläche komme ich zur punktgenauen Statusabfrage“



„In der QGIS-Ebene habe ich mit Gemspider sofort einen Überblick über die aktuellen Kosten“



Bewertung

Mit einer einfachen Oberfläche sind **schnell geplante Wartungen und Überprüfungen** durchzuführen. Wiederkehrende Inspektionen oder einmalige Bewertungen lassen sich einfach **nach den eigenen Bedürfnissen planen**.

Die einfache **Gemspider Grundstruktur** macht die Bewertung **flexibel**. Je nach Bauwerk können **eigene Routinen** eingeführt werden ohne an lineare Abfolgen gebunden zu sein.

Dokumenterstellung

Die Dokumenterstellung erfolgt **automatisch - druckfertig als PDF**.

Es gilt nur noch den Text für die Maßnahmen zu verfassen, eine **Bewertung** des Bauobjekts auszuwählen. **Objektbilder/Schadensbilder** können einfach als Galerie angelegt werden. Jeder Arbeitsablauf lässt sich flexibel abbilden.

Die Vorlage nimmt Adresse, Telefon, Firmenstempel, Signatur oder sonstige wiederkehrende Informationen auf, fügt sie automatisch ein und **spart so Zeit**.

gemspider



Die Gemspidertools bieten dir

- einen einfachen Zugriff auf deine Daten
- punktgenaue Übersicht über den Bestand und Zustand deiner Infrastruktur
- Überblick über die durchgeführten und noch durchzuführende Maßnahmen und Tätigkeiten
- Arbeitserleichterung durch maßgeschneiderte und optimierte Prozesse

Was steckt dahinter

Gemspider ist eine Infrastruktursoftware, die mit ihren Gemtools auf den Open-Source Produkten QGIS und OpenStreetmap (Gemtools-Mobile-App) aufsetzt und rasend schnellen Zugriff auf deine Leitungsdaten in der Gemspider-Datenbank herstellt.

- QGIS ist ein benutzerfreundliches Open-Source geographisches Informationssystem (GIS) www.qgis.org
- OpenStreetMap www.openstreetmap.org

spider-sol GmbH

5451 Tenneck, Neue Heimat 16
Austria

Beratung/Ansprechperson

Christian Schilchegger
+43 660 354 69 69
christian.schilchegger@gemspider.at

Peter Laubichler
+43 664 568 66 14
peter.laubichler@gemspider.at

www.gemspider.at



QGIS Anwendergruppe Österreich -
Verein zur Förderung Freier Software
für Geoinformationssysteme